



**КОМИТЕТ ИМУЩЕСТВЕННЫХ ОТНОШЕНИЙ  
АДМИНИСТРАЦИИ ПЕРМСКОГО МУНИЦИПАЛЬНОГО ОКРУГА**

**РЕШЕНИЕ**

о размещении объектов № 2618

Пермский край  
Пермский округ

05.09.2024

Комитет имущественных отношений администрации Пермского муниципального округа разрешает Акционерному обществу «Газпром газораспределение Пермь» (ИНН 5902183841, ОГРН 2125902017723, почтовый адрес: 614000, г. Пермь, ул. Петропавловская, 43)

размещение объекта «газопровод давлением до 1,2 Мпа, для размещения которого не требуется разрешения на строительство»

на землях государственная собственность на которые не разграничена

на срок 1 год

Местоположение: Пермский край, Пермский муниципальный округ, п. Кукуштан, ул. Декабристов, д 1

Приложение: схема предполагаемых к использованию земель или части земельного участка.

Особые условия использования:

1. При размещении объекта учесть параметры ширины проезда улично-дорожной сети, во избежание сужения полосы отвода дороги.
2. Получение разрешения на производство земляных работ.

Председатель комитета



(подпись, печать)

Е.А. Демидова



# Схема предполагаемых к использованию земель или части земельного участка

Объект: Газопровод давлением до 1,2 Мпа включительно, для размещения которого не требуется разрешения на строительство

Местоположение: расположенных рядом с домом по адресу: Пермский край, Пермский муниципальный округ, п. Кукуштан, ул. Декабристов, д. 1

Площадь земель или части земельного участка, кв.м.: 3323

Категория земель: земли населенных пунктов








Вид разрешенного использования: -

Описание границ смежных землепользователей:  
От точки n25 до точки n24 - земли общего пользования  
От точки n24 до точки n25 - земельный участок с кадастровым номером 59:32:0010003:7909

Каталог координат, м

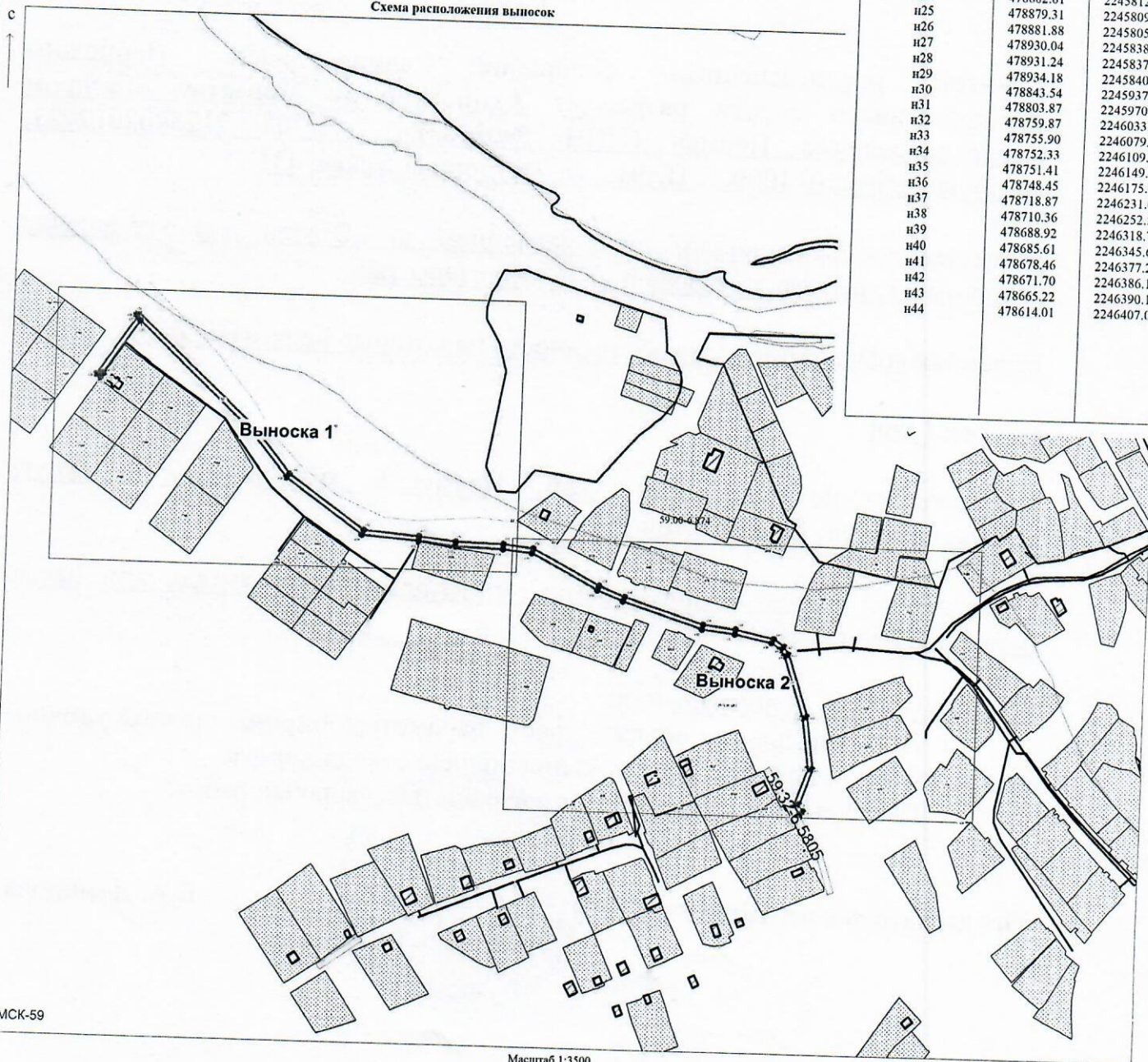
№ точки границы	X	Y
n1	478571.35	2246412.92
n2	478542.57	2246402.78
n3	478536.63	2246406.54
n4	478534.49	2246403.16
n5	478542.07	2246398.36
n6	478571.77	2246408.82
n7	478613.11	2246403.12
n8	478663.52	2246386.52
n9	478668.96	2246383.17
n10	478674.76	2246375.56
n11	478681.67	2246345.01
n12	478685.00	2246317.92
n13	478706.60	2246251.17
n14	478715.23	2246229.36
n15	478744.57	2246173.83
n16	478747.41	2246149.65
n17	478748.33	2246109.62
n18	478751.92	2246079.02
n19	478755.97	2246032.14
n20	478800.91	2245967.71
n21	478840.80	2245935.03
n22	478927.30	2245841.59
n23	478883.00	2245811.47
n24	478882.61	2245812.08
n25	478879.31	2245809.80
n26	478881.88	2245805.87
n27	478930.04	2245838.63
n28	478931.24	2245837.33
n29	478934.18	2245840.05
n30	478843.54	2245937.95
n31	478803.87	2245970.45
n32	478759.87	2246033.56
n33	478755.90	2246079.42
n34	478752.33	2246109.90
n35	478751.41	2246149.93
n36	478748.45	2246175.03
n37	478718.87	2246231.04
n38	478710.36	2246252.53
n39	478688.92	2246318.78
n40	478685.61	2246345.69
n41	478678.46	2246377.28
n42	478671.70	2246386.19
n43	478665.22	2246390.18
n44	478614.01	2246407.04

**Условные обозначения:**

-  - предполагаемый участок земель, на которых планируется размещение объекта
-  - границы и номер земельного участка, сведения о которых внесены в ЕГРН
-  - границы объекта капитального строительства, сведения о котором внесены в ЕГРН
-  - граница кадастрового квартала
-  - зоны с особыми условиями использования территории, сведения о которых внесены в ЕГРН
-  - обозначение запрашиваемого земельного участка
-  - характеристическая точка границ земель или части земельного участка

59:32:0010003 - номер кадастрового квартала

Схема расположения выносок



МСК-59

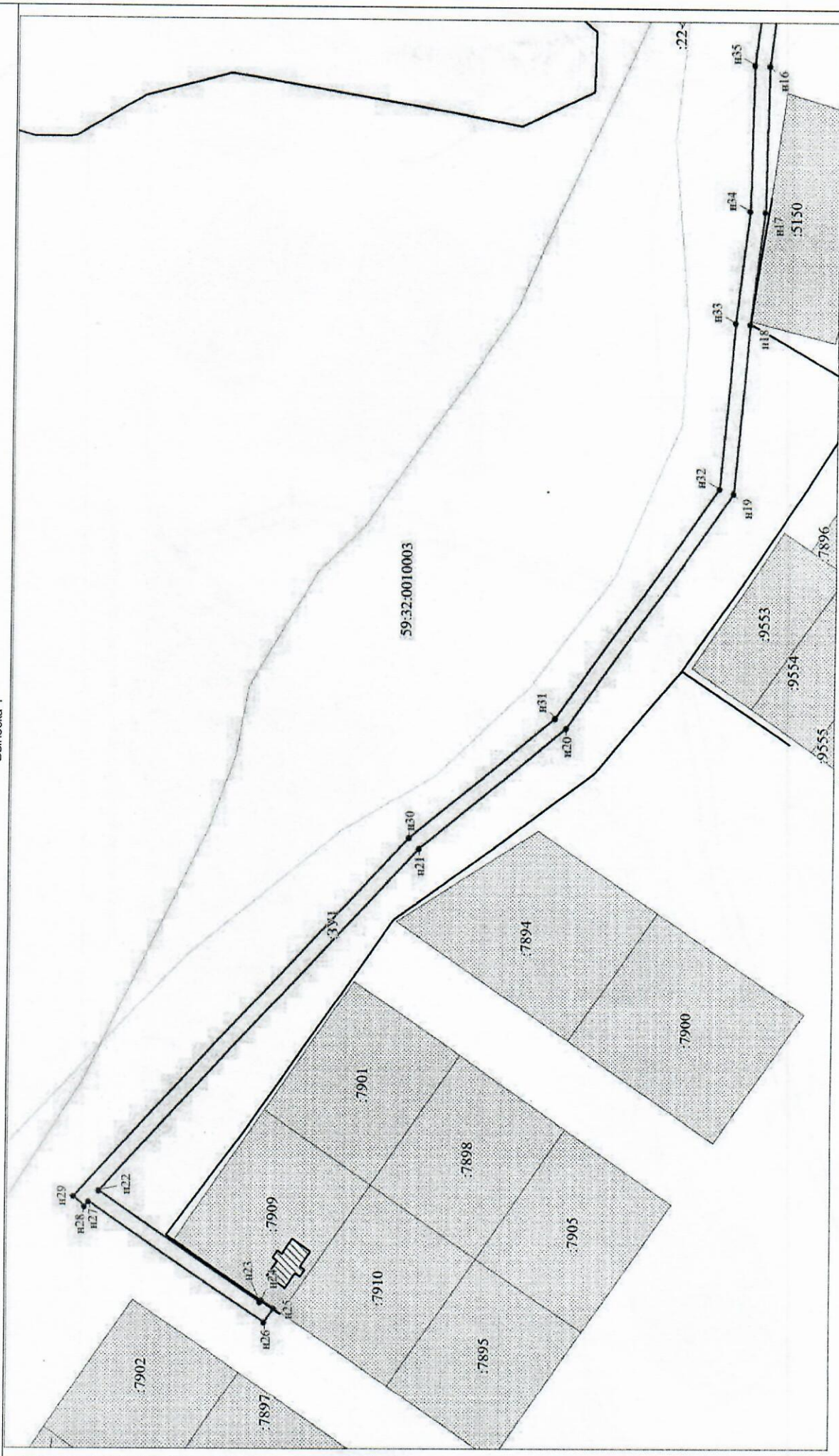
Масштаб 1:3500

Заявитель: Киямова Д.Х. / Киямова Д.Х.  
(подпись, расшифровка подписи)

МП  
(для юридических лиц  
и индивидуальных предпринимателей)



Выносок 1



Масштаб 1:1000  
Условные обозначения представлены на схеме расположения выносок



